

Божичен

Щръклево

Иваново

Кошов

Нисово

Писанец

Червен

Табачка



**ПРИРОДЕН ПАРК „РУСЕНСКИ ЛОМ“**  
 Дирекция на Природен парк „РУСЕНСКИ ЛОМ“  
 ОБЛАСТ РУСЕ

**ПЛАН ЗА УПРАВЛЕНИЕ 2020-2030 г.**

**КАРТА № 2**  
 СЪЩЕСТВУВАЩА ПЪТНА ИНФРАСТРУКТУРА  
 Мащаб 1 : 25 000






Project co-funded by the European Union and National Funds of the participating countries.







[www.interregobg.eu](http://www.interregobg.eu)

The content of this material does not necessarily represent the official position of the European Union.

**Легенда**

-  Граница на ПП Русенски Лом
-  Населени места
-  Реки

**Пътна мрежа**

-  Път I клас
-  Път II клас
-  Път III клас
-  Път IV клас
-  Местен път
-  Ведомствен път